


Масштаб 1:1 000

Условные обозначения:




- - обозначение земельного участка




- Существующая часть границы, имеющиеся в ЕГРН сведения о которой достаточны для определения ее местоположения




- Вновь образованная часть границы, сведения о которой достаточны для определения ее местоположения



- 60:19-6.390 Зона с особыми условиями использования территории



- граница кадастрового деления



- обозначение кадастрового квартала

- Составил Лептюхова Н.Д. 31.01.2024г.